

ЛЕГЕНДА

- граница обухвата плана
- граница ГУП-а из 2012. године
- граница за нумерацију блока
- регулациона линија
- грађевинска линија
- 292.1 број блока
- 9-16 тачке обухвата границе ГУП-а
- Км 14+373 станица на државном путу
- ЖС Панчево - Банат
- постојећи канали

ГРАЂЕВИНСКО ЗЕМЉИШТЕ ЈАВНЕ НАМЕНЕ

- администрација, централне функције
- образовање
- комуналне површине и објекти
- саобраћајне површине
- железница
- река Надел
- канали
- парковске површине
- заштитно зеленило
- саобраћајница са паркингом

ГРАЂЕВИНСКО ЗЕМЉИШТЕ ОСТАЛЕ НАМЕНЕ

- породично становање са компатибилним наменама
- вишепородично становање са компатибилним наменама
- пословање са компатибилним наменама
- радна зона са компатибилним наменама
- верски објекти
- спорт и рекреација
- заштитни појас Надела
- комунално неопремљено земљиште
- култура

о г р а н и ч е њ а

- заштитни појас линијских инфраструктурних коридора
- заштитни појас подручја посебне намене
- заштитни појас коридора железница

Завод за заштиту споменика културе Панчево



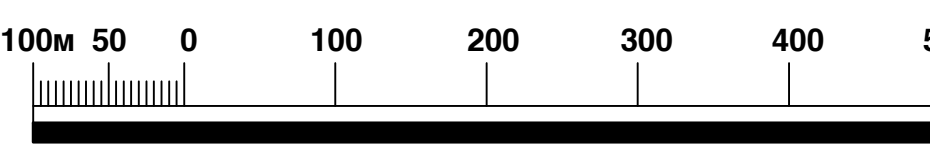
- заштићена околина знаменитог места
- археолошки локалитети

ДАЉА РАЗРАДА ПРОСТОРА

- разрада изразом УП-а

ИЗМЕНЕ И ДОПУНЕ
ПЛАНА ГЕНЕРАЛНЕ РЕГУЛАЦИЈЕ
- Ц Е Л И Н А 5 -
КУДЕЉАРАЦ И
НОВОСЕЉАНСКИ ПУТ
ИЗА НАДЕЛА
нацрт

Планирана намена са поделом на
зоне/целине и смернице за
спровођење плана



Организација извршила пројекат: Општина Панчево	Наредба: 183/18	Датум: 05.10.2018.
Планирао/радилац: Татјана Буковић, архитекта, Милош Цвијовић, архитекта, Милош Цвијовић, архитекта	Пројекат: Планирана намена са поделом на зоне/целине и смернице за спровођење плана	Лист: 4
Технички надзор: Милош Цвијовић, архитекта	Масштаб: 1 : 5 000	Број цртежа: 4